

## Общ профил на област Шумен

Област Шумен е разположена в централната част на Североизточна България и заема **площ** от 3,39 хил. кв.км, което представлява 3,05 % от територията на страната. Областта е част от Североизточен район от ниво 2, в който влизат и съседните области Варна, Добрич и Търговище.

Като една от съставните области на СИ район, през територията ѝ преминава изявената транспортната ос Русе-Варна, която се разглежда като алтернативен сектор на Общоевропейския транспортен коридор №7. Сухоземната отсечка между р. Дунав и Черно море дава бърза връзка между транспортната магистрала “Рейн – Майн – Дунав” (Пристанище Русе), Общоевропейския транспортен коридор /ОЕТК/ №8 (Пристанище Варна), Кавказките страни – страните от Централна Азия, Иран и Средния Изток и същевременно осъществява и връзка с ОЕТК № 9 при град Русе. Преминавайки през област Шумен, сухоземната отсечка Русе-Шумен-Варна интегрира областта в международните транспортни потоци с всичките предимства, които тази възможност предоставя за социално-икономическото ѝ развитие.

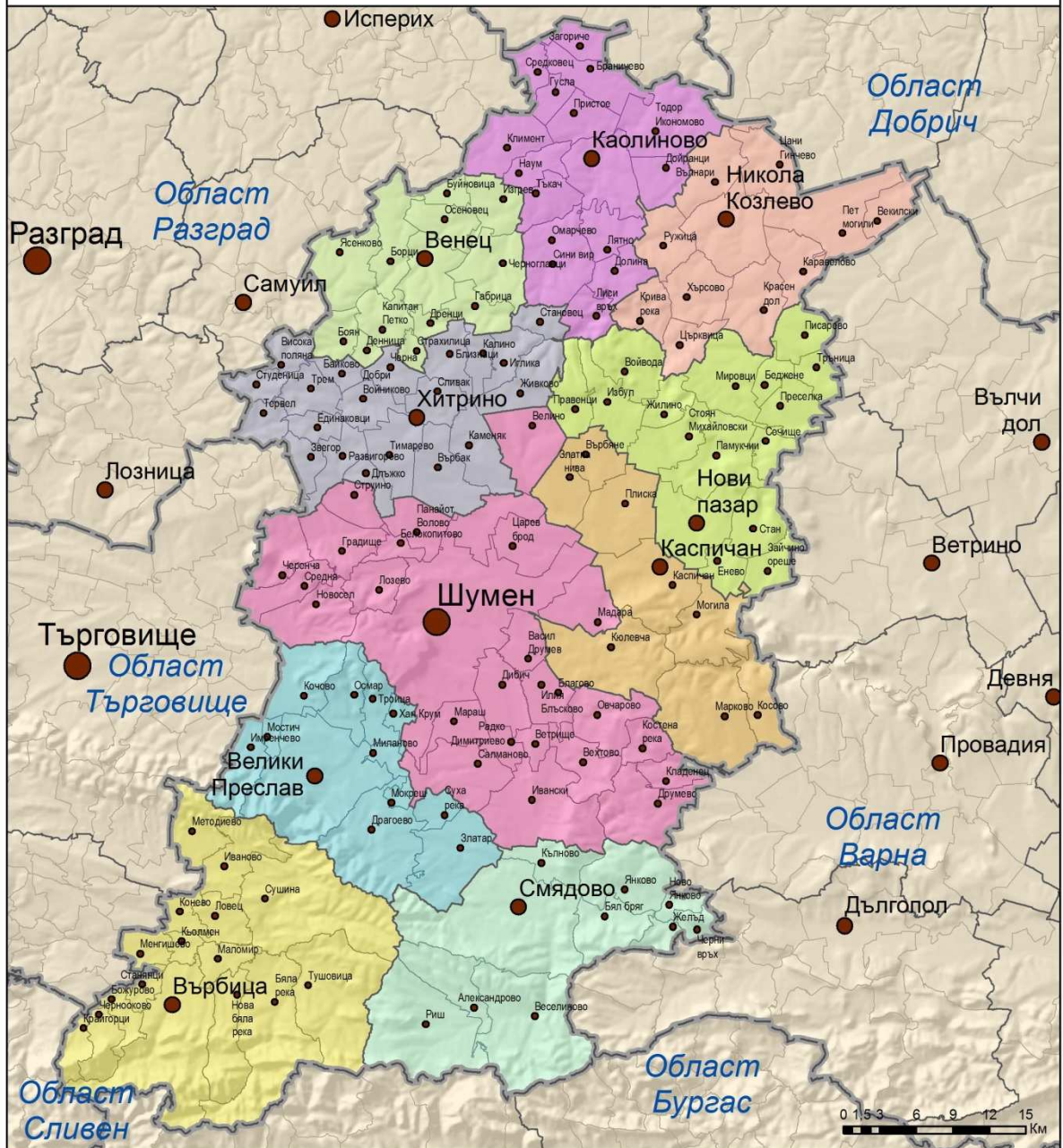
Област Шумен се състои от **10 общини** (Велики Преслав, Венец, Върбица, Каолиново, Каспичан, Никола Козлево, Нови пазар, Смядово, Хитрино, Шумен) и 151 населени места, от които 8 града и 143 села. Най- голяма е територията на община Шумен (19,2 % от площта на областта), а най-малка – територията на община Венец (6,6 % от площта на областта).

**Населението** на областта към 01.02.2011 г. е 180 528 души /2,5% от населението на страната/, повече от половината съсредоточено в община Шумен /51,9%/. На другия полюс е община Хитрино, където живее най-малка част от населението -3,4%.







# ОБЛАСТНА СТРАТЕГИЯ ЗА РАЗВИТИЕ НА ОБЛАСТ ШУМЕН 2014 - 2020 г.

## АДМИНИСТРАТИВНО - ТЕРИТОРИАЛНО УСТРОЙСТВО



### ЛЕГЕНДА

-  Областен център
-  Общински център
-  Населено място
-  Областна граница

Източник: НЦТР, 2013 г.



Национален център за териториално развитие, 2013 г.

### Карта 1: Административно – териториално устройство

Областта се характеризира с ясно изразен дисбаланс в териториалното развитие и изявен проблем „център-периферия”.

Табл. 1: Характерни показатели за област Шумен и общини

Област/ общини	Територия	Населени места, в т. ч. градове	Население	Гъстота на населението	Население с висше образование	Коефициент на безработица	Нетни приходи от продажби	ДМА
Р. България	111 001	5302	7 364 570	66,34	19,6	9,67		
<b>Област Шумен</b>	<b>3389,7</b>	<b>151/8</b>	<b>180 528</b>	<b>53,3</b>	<b>14,5</b>	<b>15,74</b>	<b>2692507 (100%)</b>	<b>1094678 (100%)</b>
В. Преслав	277,6	13/-	13 382	48,2	10,3	14,19	3,60%	4,60%
Венец	222,6	16/1	7 137	32,1	2,9	45,13	0,40%	0,60%
Върбица	456,8	16/1	10 391	22,7	3,7	31,01	0,80%	0,70%
Каолиново	293,5	9/2	12 093	41,2	3,3	<b>55,39</b>	1,10%	1,50%
Каспичан	274,4	11/-	7 976	29,1	7,1	18,74	4,00%	8,50%
Н. Козлево	264,3	16/1	6 100	23,1	2,8	<b>57,94</b>	0,90%	1,20%
Нови Пазар	317,6	10/1	16 879	53,1	10,3	16,57	4,20%	9,30%
Смядово	353,8	21/-	6 698	18,9	5,5	13,15	0,70%	1,70%
Хитрино	276,7	21/-	6 223	22,5	2,8	29,26	1,00%	1,40%
Шумен	652,3	27/1	93 649	143,6	22,2	5,96	83,20%	70,60%

Източник: НСИ, ТСБ Шумен, НЦТР

Като административен център и традиционен образователен и културен център за района, град Шумен съсредоточава и голяма част от икономическия потенциал и силно доминира над останалите градове. В известна степен градовете Велики Преслав, Нови пазар и Каспичан балансират неговото влияние, като в централната част на областта се формира територия с определено по-висок потенциал. Северната и южна части на областта формират ясно определени територии с типичните проблеми на периферност.

Източник: Областна стратегия за развитие на област Шумен - 2014-2020